



Aree in cessione
Riepilogo
con estratto tavola originale



SCALA 1:200
ver.3.1
43
Rif. prog.210916

Il Progettista e Direttore Lavori
Ing. Michele ORMENESE

I Proprietari

TAVOLA
Unica

LEGENDA:


- ACCESSO CARRAIO
- VERDE PUBBLICO DI PROGETTO: $V1+V2+V3=301,86+193,58+29,85 = 525,29$ mq.
- PARCHEGGI PUBBLICI DI PROGETTO: $P1+P2=292,92+70,50 = 363,42$ mq.
- MARCIAPIEDI: 346,29 mq.
- PISTA CICLABILE: 182,23 mq. (di cui 46 mq. + 44 mq. in betonella)
- STRADA: 1.284,77 mq.
- STRADA+MARCIAPIEDI+PISTA: 1.813,29 mq.

TOTALE AREE IN CESSIONE: 2702 mq.

PROPRIETA' BENEDET in cessione 2629 mq.
PROPRIETA' CARLET (pista ciclabile lotto E) 73 mq. già ceduto

ESTRATTO PRPC "AMBRA" PC 109/2006 del 30/1/2009 Tav. 9.c AREE DA CEDERE

scala 1:500



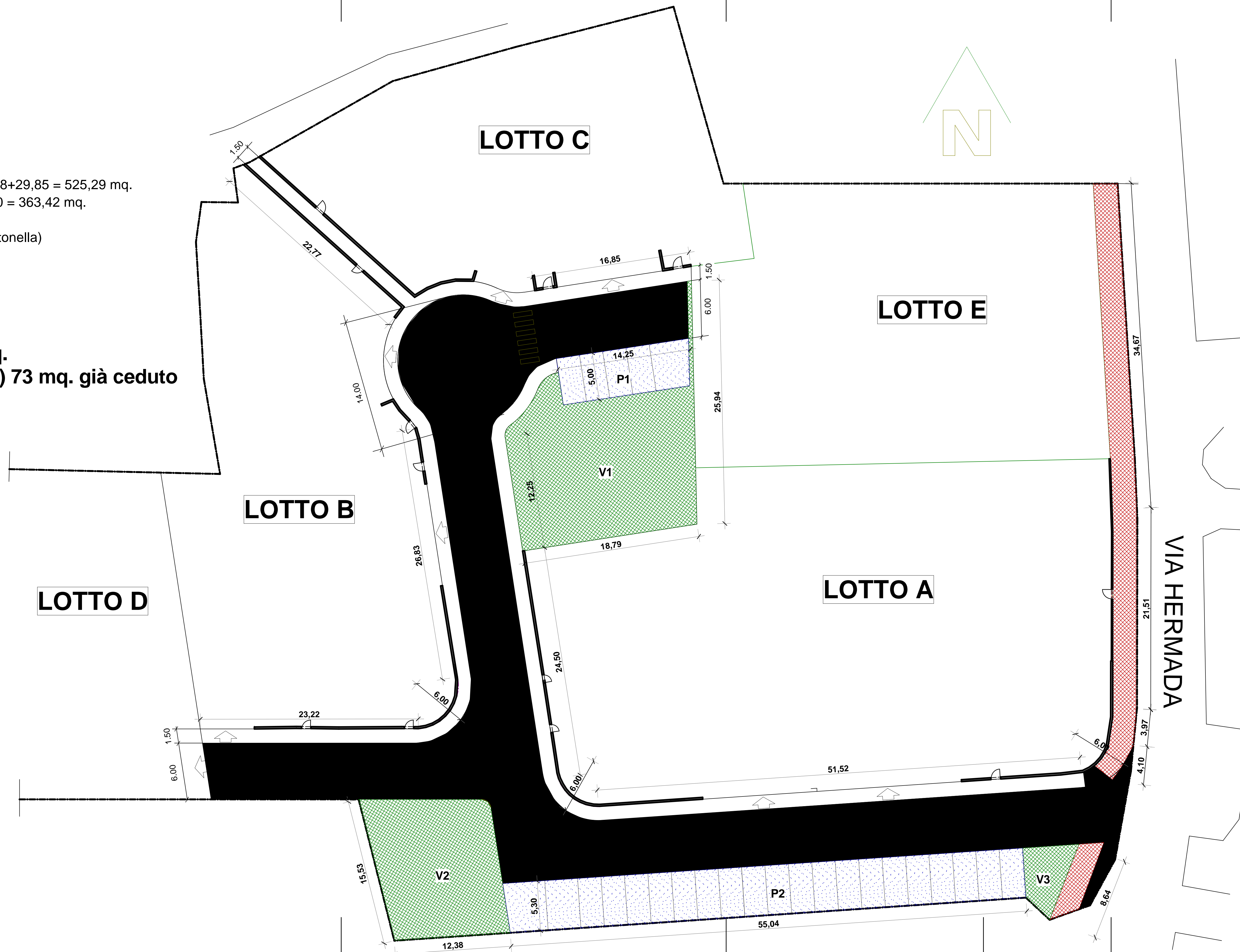
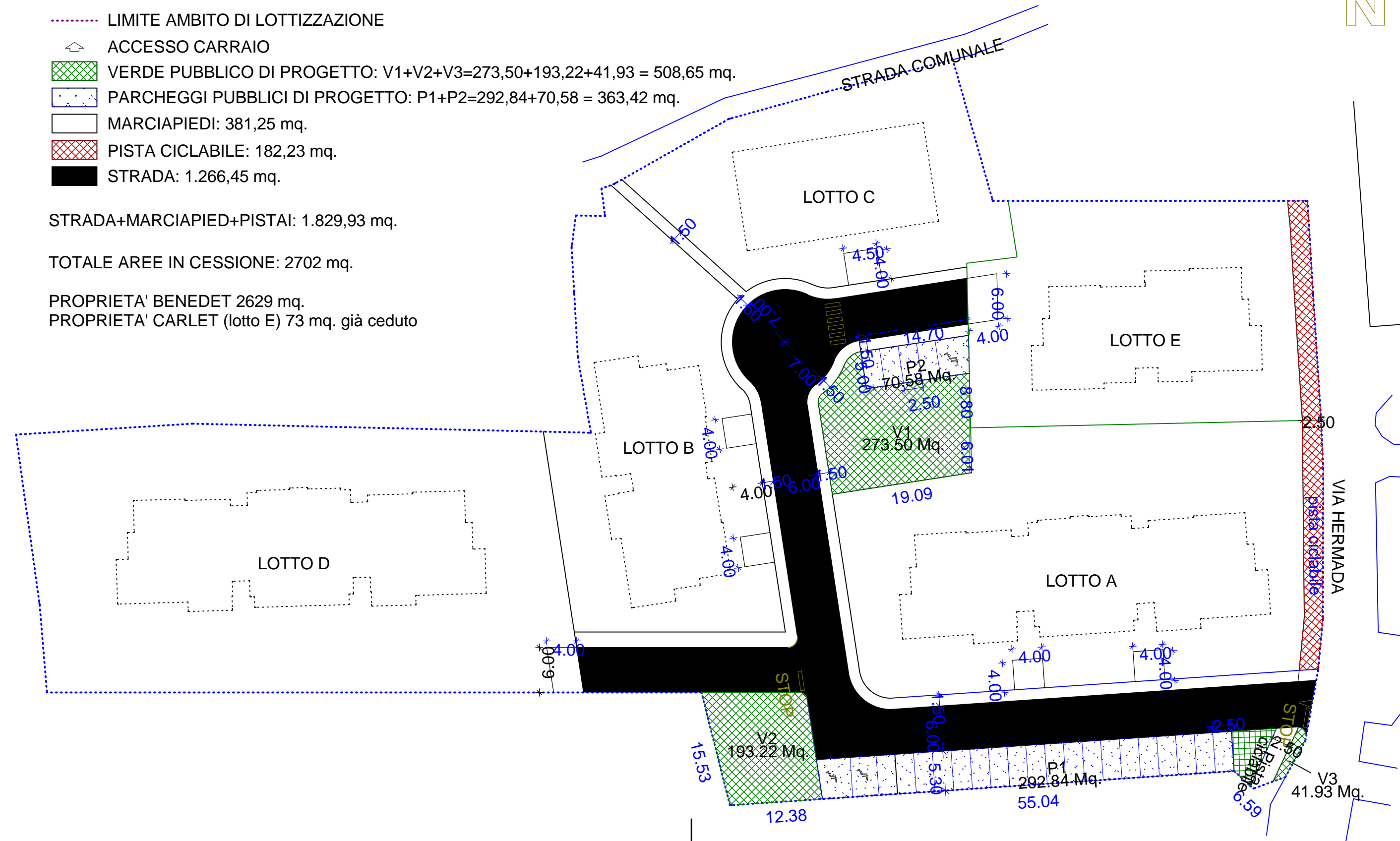
LEGENDA:

- LIMITE AMBITO DI LOTTIZZAZIONE
- ACCESSO CARRAIO
- VERDE PUBBLICO DI PROGETTO: $V1+V2+V3=273,50+193,22+41,93 = 508,65$ mq.
- PARCHEGGI PUBBLICI DI PROGETTO: $P1+P2=292,84+70,58 = 363,42$ mq.
- MARCIAPIEDI: 381,25 mq.
- PISTA CICLABILE: 182,23 mq.
- STRADA: 1.266,45 mq.

STRADA+MARCIAPIED+PISTA: 1.829,93 mq.

TOTALE AREE IN CESSIONE: 2702 mq.

PROPRIETA' BENEDET 2629 mq.
PROPRIETA' CARLET (lotto E) 73 mq. già ceduto



VIA HERNADA